








Règlement de zonage
Municipalité de
Saint-Ulric

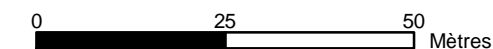
Contraintes naturelles (Secteurs à risque d'inondation par embâcles de glace) La rivière Blanche

Légende

Contrainte majeure


-  Secteurs à risque d'inondation par embâcles de glace (avec mouvement de glace 0-20 ans)
-  Hydrographie
-  Bâtiment
-  Réseau routier
-  Courbe de niveau
-  Ligne de transport d'énergie électrique
-  Cadastre

1:1 000




Ce plan fait partie intégrante du règlement no 2008-82.
Adopté le 30/04/08 et entré en vigueur le 12/06/08.

Certifié conforme le 31/07/08



Madame Louise Coll
Directrice générale et secrétaire-trésorière

Révisé le	Amendement



Monsieur Serge Gendron
Maire



Madame Louise Coll
Directrice générale et secrétaire-trésorière