







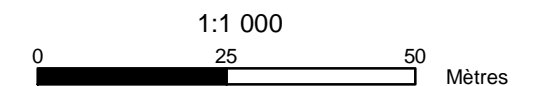
Règlement de zonage
Municipalité de
Saint-Ulric

Contraintes naturelles (Secteurs à risque d'inondation par embâcles de glace 0-20 ans) La rivière Tartigou

Légende


Contrainte majeure

-  Secteurs à risque d'inondation par embâcles de glace (avec mouvement de galce 0-20 ans)
-  Point coté (en mètre)
-  Hydrographie
-  Réseau routier
-  Courbe de niveau
-  Cadastre




Ce plan fait partie intégrante du règlement no 2008-82.
Adopté le 30/04/08 et entré en vigueur le 12/06/08.

Certifié conforme le 31/07/08.




Madame Louise Coll
Directrice générale et secrétaire-trésorière

| Révisé le | Amendement |
|-----------|------------|
| | |
| | |
| | |
| | |
| | |



Monsieur Serge Gendron
Maire



Madame Louise Coll
Directrice générale et secrétaire-trésorière